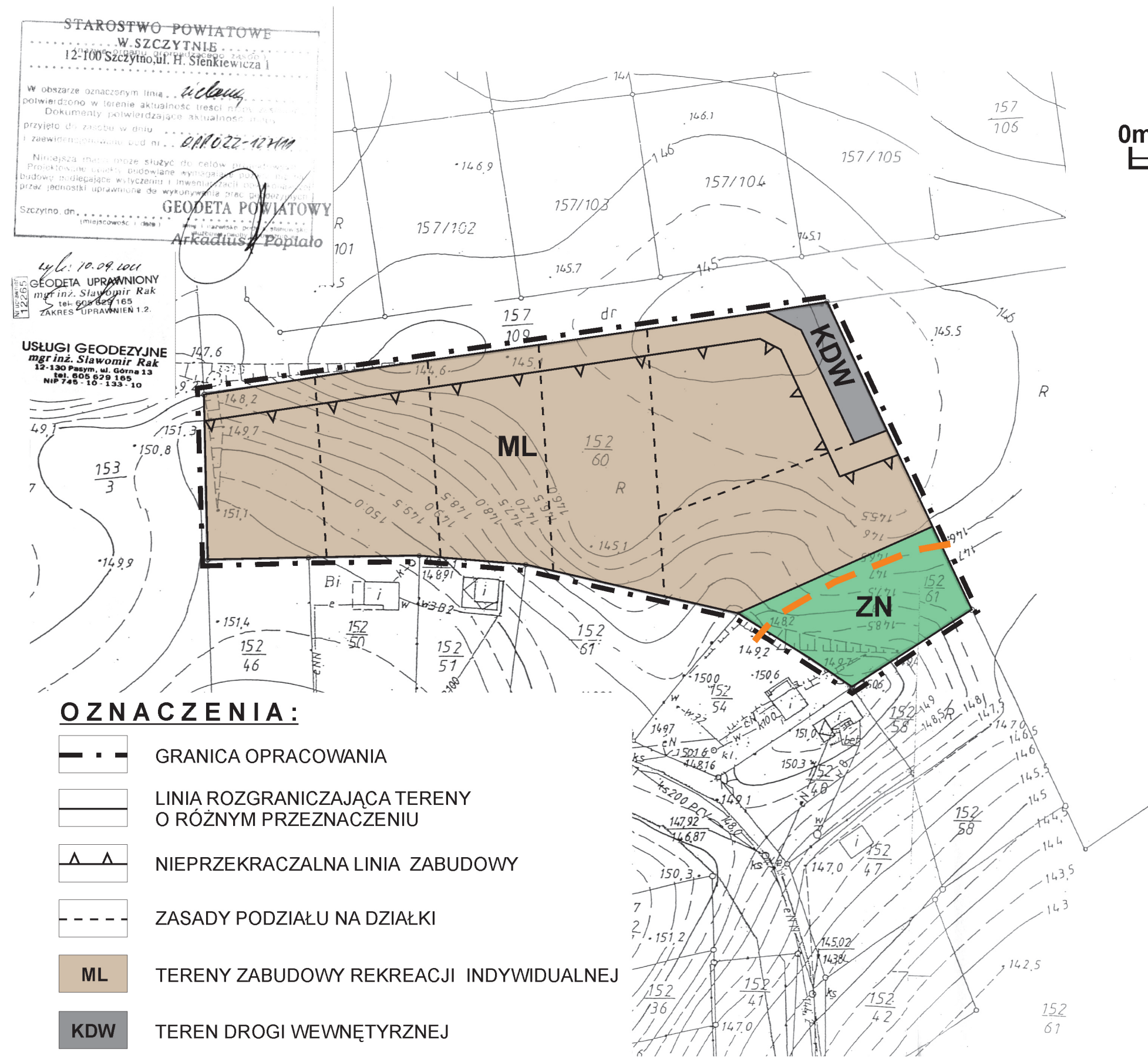


ZMIANA MIEJSCOWEGO PLANU ZAGOSPODAROWANIA PRZESTRZENNEGO W OBRĘBIE WSI LINOWO, GMINA DŹWIERZUTY



STAROSTWO POWIATOWE
 W SZCZYTNIEMIE
 12-100 Szczytino, ul. H. Sienkiewicza 1

W obszarze oznaczonym linią *z zieloną* potwierdzono w terenie aktualność treści planu zagospodarowania przestrzennego. Dokumenty potwierdzające aktualność planu przyjęto do zasobu w dniu 12.09.2012 r. i zaewidencjonowano pod nr. *020022-102MM*

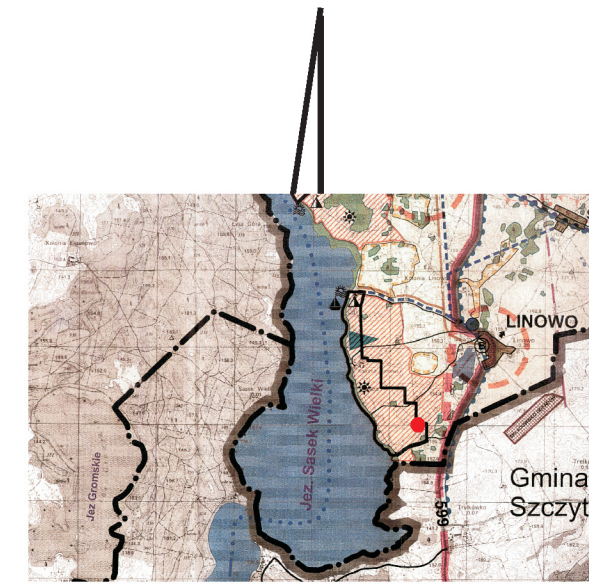
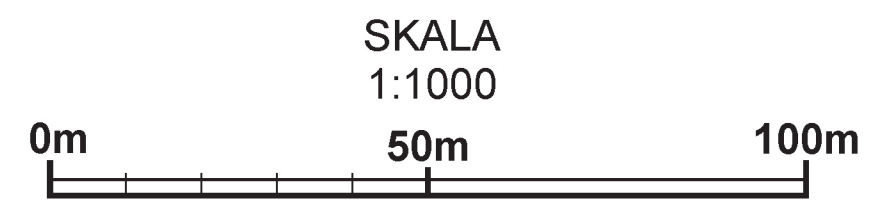
Niniejsza mapa może służyć do celów projektowych. Projektowane budowle, budowlane wyznaczone podlegające budowie podlegające wystąpieniu i inwentaryzacji planu zagospodarowania przestrzennego przez jednostki uprawnione do wykonywania prac geodezyjnych.

Szczytino, dn. 12.09.2012 r.
 (miejscowość i data)

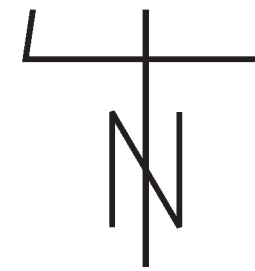
GEODETA POWIATOWY
 Arkadiusz Popiata

12.09.2012
 GEODETA UPRAWNIONY
 mgr inż. Sławomir Rak
 tel. 605 629 165
 ZAKRES UPRAWNIEN 1.2.

USŁUGI GEODEZYJNE
 mgr inż. Sławomir Rak
 12-130 Pasym, ul. Górna 13
 tel. 605 629 165
 NIP 746-10-133-10



WYRYS ZE STUDIUM UWARUNKOWAŃ
 I KIERUNKÓW ZAGOSPODAROWANIA
 PRZESTRZENNEGO
 GMINY DŹWIERZUTY



OZNACZENIA:

- GRANICA OPRACOWANIA
- LINIA ROZGRANICZAJĄCA TERENY O RÓŻNYM PRZEZNACZENIU
- NIEPRZEKRACZALNA LINIA ZABUDOWY
- ZASADY PODZIAŁU NA DZIAŁKI
- ML TERENY ZABUDOWY REKREACJI INDYWIDUALNEJ
- KDW TEREN DROGI WEWNĘTRZNEJ
- ZN TEREN ZIELENI NATURALNEJ
- 100 METRÓW OD LINII BRZEGOWEJ ZBIORNIKA WODNEGO

PRZEDSIĘBIORSTWO GOSPODARKI GRUNTAMI			
OLSZTYN, UL. KOPERNIKA 17/4			
ZMIANA MIEJSCOWEGO PLANU ZAGOSPODAROWANIA PRZESTRZENNEGO W OBRĘBIE WSI LINOWO, GMINA DŹWIERZUTY			
AUTORZY OPRACOWANIA		PODPIS:	SKALA 1:1000
GŁÓWNY PROJEKTANT	mgr inż. Maciej Wronka		DATA 05.2012
OPRACOWANIE GRAFICZNE	inż. Świętosław Dembicki		NR RYS 1