STUDIUM UWARUNKOWAŃ I KIERUNKÓW ZAGOSPODAROWANIA PRZESTRZENNEGO GMINY DŹWIERZUTY

KIERUNKI ZAGOSPODAROWANIA PRZESTRZENNEGO GMINY DŹWIERZUTY

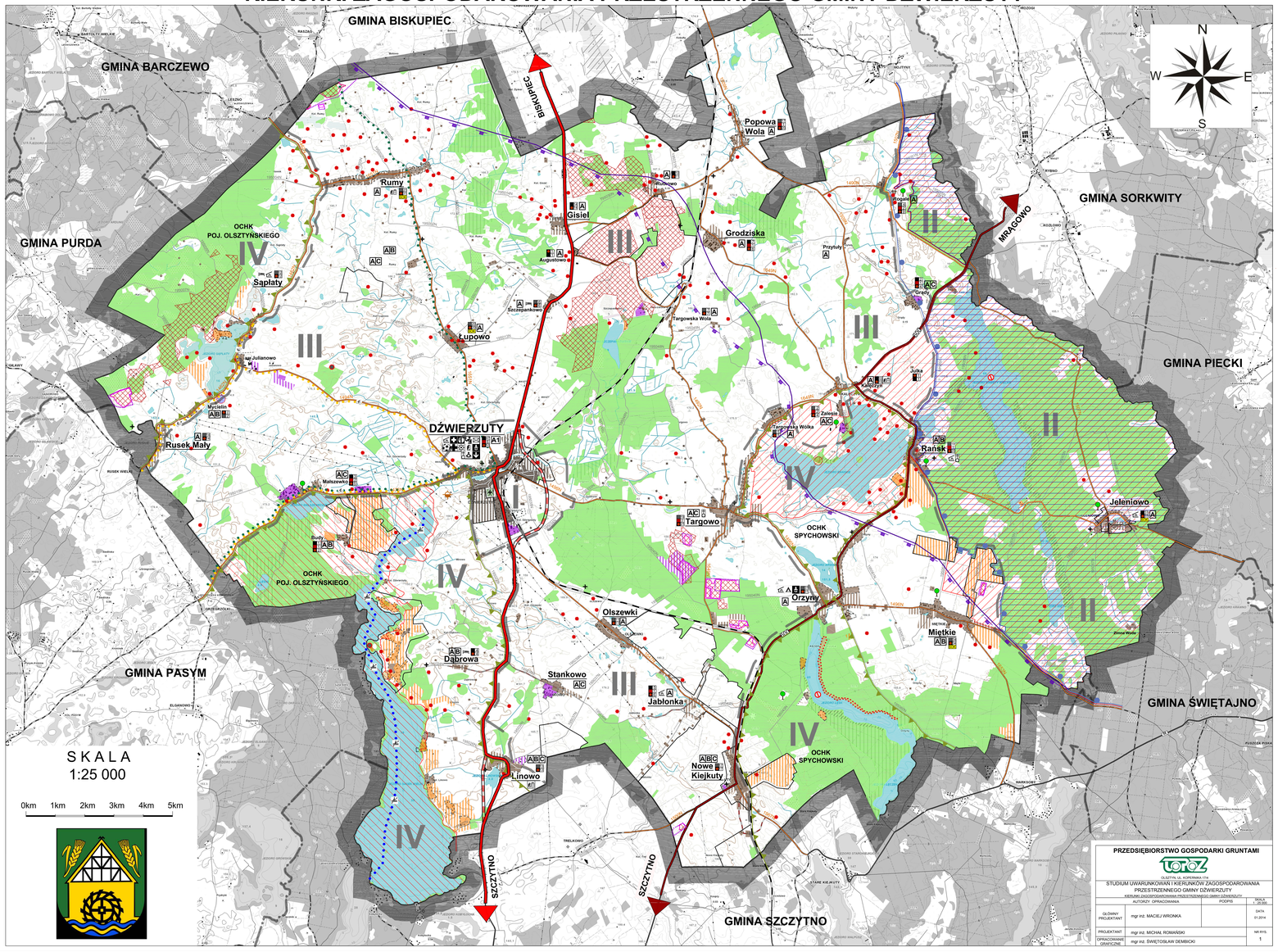

POLITYKA PRZESTRZENNA

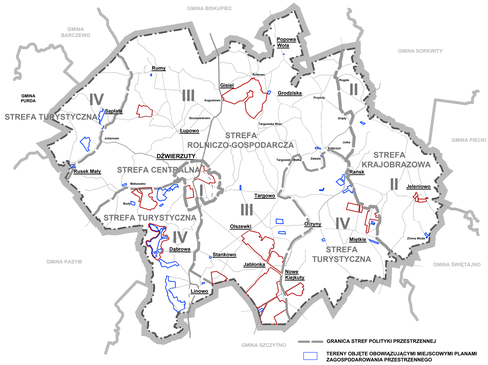

UKŁAD KOMUNIKACYJNY ORAZ JEDNOSTKI OSADNICZE

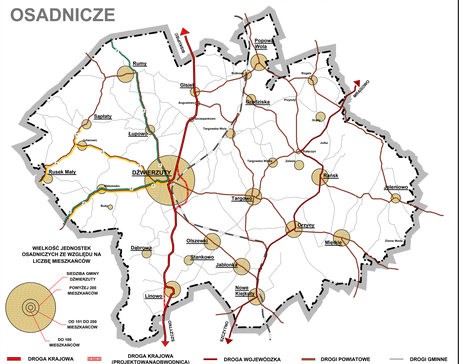

FORMY OCHRONY PRZYRODY WRAZ Z ELEMENTAMI UZUPEŁNIAJĄCYMI

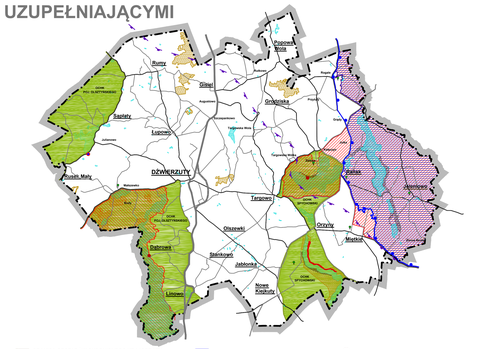

INFRASTRUKTURA TECHNICZNA

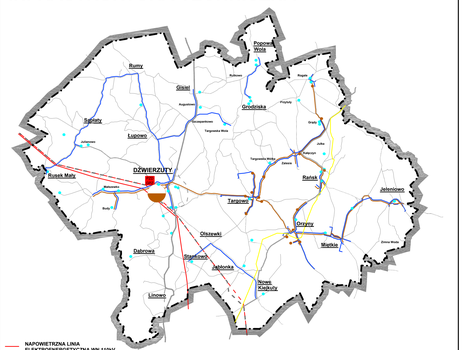

L E G E N D A :

STRUKTURA FUNKCJONALNO-PRZESTRZENNA:

Podstrefa funkcyjna	Stan istniejący	Kierunki rozwoju	
A1			Tereny zabudowy mieszkaniowej jednorodzinnej / wielorodzinnej / usługowej
A			Tereny zabudowy mieszkaniowej jednorodzinnej i usługowej
B			Tereny zabudowy turystycznej
C			Tereny skoncentrowanej działalności gospodarczej w tym produkcji
brak		brak	Tereny lasów
brak		brak	Tereny wód powierzchniowych
brak		brak	Tereny rolne

ZASADY REALIZACJI POLITYKI PRZESTRZENNEJ:

- Granice stref polityki przestrzennej
- I Strefa centralna
- II Strefa krajobrazowa
- III Strefa rolniczo-gospodarcza
- IV Strefa turystyczna
- Tereny, dla których gmina zamierza sporządzić miejscowe plany zagospodarowania przestrzennego
- Granica obszaru zwartej zabudowy wsi

UKŁAD KOMUNIKACYJNY:

Stan istniejący	Kierunki rozwoju	
S7		Droga krajowa
200	brak	Droga wojewódzka
144776	brak	Drogi powiatowe
166007N	brak	Drogi gminne (proponowany nr drogi gminnej)
	brak	Linia kolejowa - nieczynna

OBSZARY I OBIEKTY OBJĘTE PRAWNĄ OCHRONĄ KONSERWATORSKĄ:

- Stanowiska archeologiczne wpisane do wojewódzkiego rejestru zabytków archeologicznych
- Stanowiska archeologiczne znajdujące się w rejestrze zabytków archeologicznych
- 1 Zabytki nieruchome znajdujące się w wojewódzkim rejestrze zabytków wraz z podaną ilością
- 1 Zabytki znajdujące się w gminnej ewidencji zabytków z uwzględnieniem zabytków rejestrowych oraz zabytków wojewódzkich wraz z podaną ilością
- 1 Zabytki nieruchome znajdujące się w wojewódzkiej ewidencji zabytków wraz z podaną ilością
- SOK Strefa ochrony konserwatorskiej

INFRASTRUKTURA TURYSTYCZNA:

- Ośrodki wypoczynkowe / pensjonaty
- Ośrodki agroturystyczne
- Pola namiotowe
- Lokalne szlaki rowerowe
- Międzyregionalne szlaki rowerowe
- Szlaki kajakowe

OBSZARY OBJĘTE PRAWNĄ FORMĄ OCHRONY PRZYRODY:

- Granica Obszarów Chronionego Krajobrazu
- Granica Zespołu Przyrodniczo-Krajobrazowego "Rzeka Babant i Jezioro Białe"
- Granica Rezerwatu Przyrody "Kulka"
- NATURA 2000 OSO Puszcza Piska
- NATURA 2000 OSO Puszcza Napiwodzko-Ramucka
- NATURA 2000 OZW Ostoja Piska
- Pomnik przyrody

INFRASTRUKTURA SPOŁECZNA

- Siedziba Urzędu Gminy w Dźwierzutach
- Gminny ośrodek pomocy społecznej
- Gminny ośrodek kultury
- Biblioteka
- Zespół szkolno-przedszkolny
- Szkoła podstawowa
- Gimnazjum
- Obiekty ochrony zdrowia
- Apteka
- Posterunek policji
- Poczta
- Boiska
- Kościoły

INFORMACJE UZUPEŁNIAJĄCE:

- Granica Gminy Dźwierzuty
- Granice Gmin Sąsiednich
- **Dźwierzuty** Siedziba Gminy
- **Targowo** Sołectwa
- **Zalesie** Pozostałe miejscowości
- Cmentarze
- Granice złóż kopalin
- Obszary górnicze
- Tereny górnicze
- Obszary o predyspozycjach do powstania osuwisk
- Tereny osuwisk aktywnych
- Tereny osuwisk ustabilizowanych lub nieczynnych
- Granica planowanego obszaru ochronnego głównego zbiornika wód podziemnych nr 213
- Granica przebiegu głównego zbiornika wód podziemnych Nr 213
- Tereny lasów wodochronnych
- Strefa ciszy

PRZEDSIĘBIORSTWO GOSPODARKI GRUNTAMI

TOROZ
OLSZTYN, UL. KORFANTEGO 17/8

STUDIUM UWARUNKOWAŃ I KIERUNKÓW ZAGOSPODAROWANIA PRZESTRZENNEGO GMINY DŹWIERZUTY

KIERUNKI ZAGOSPODAROWANIA PRZESTRZENNEGO GMINY DŹWIERZUTY

AUTORZY OPRACOWANIA		PODPIS	SKALA 1 : 25 000
GŁÓWNY PROJEKTANT	mgr inż. MACIEJ WRONKA		DATA 01.2014
PROJEKTANT	mgr inż. MICHAŁ ROMAŃSKI		NR RYS. 1
OPRACOWANIE GRAFICZNE	mgr inż. ŚWIĘTOSŁAW DEMBICKI		

Załącznik Nr 4 do Uchwały Nr XXXIV/310/14
Rady Gminy Dźwierzuty z dnia 4 lipca 2014 r.