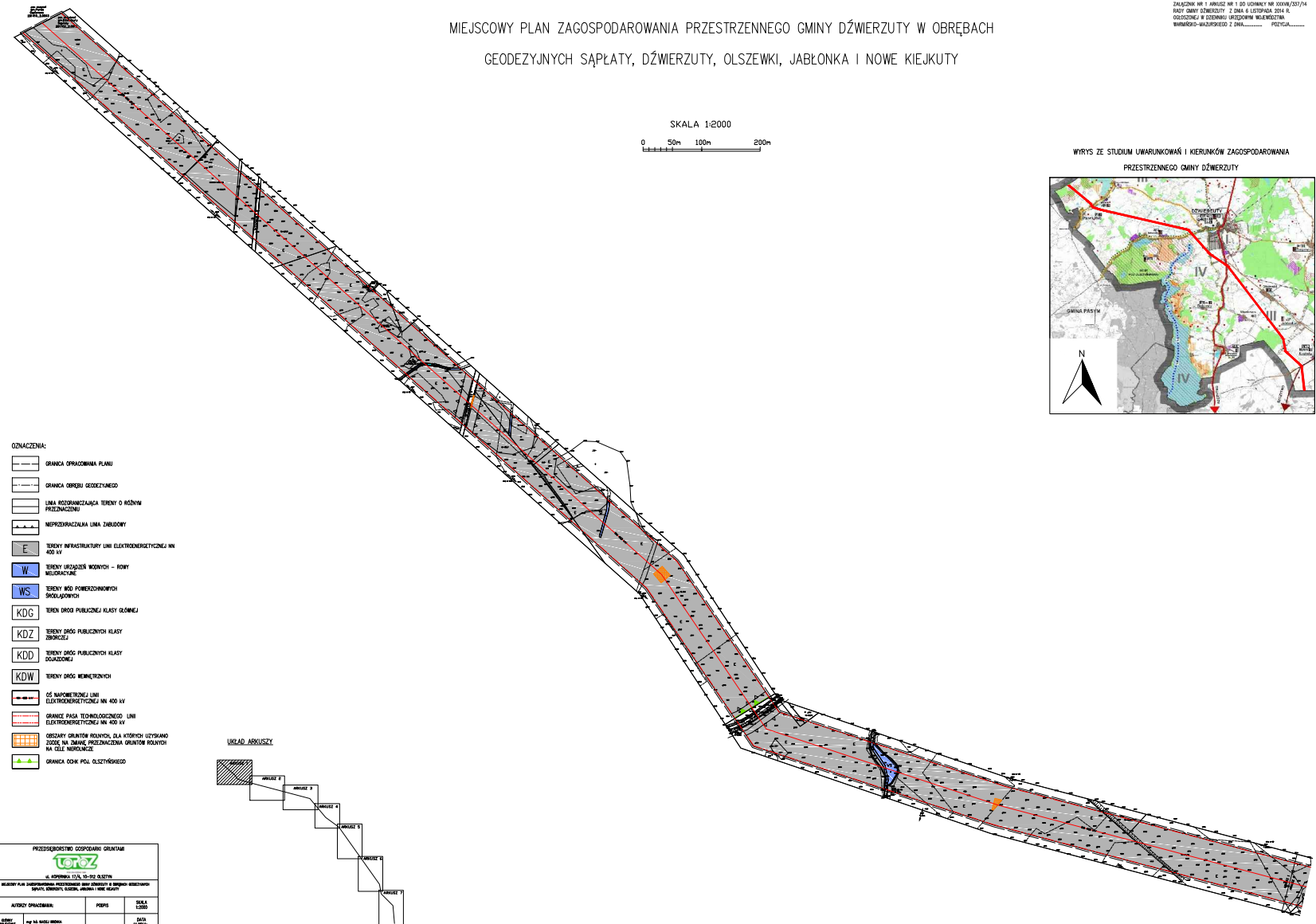
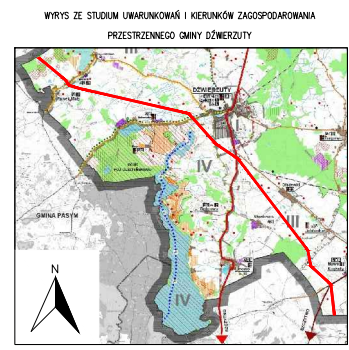
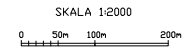
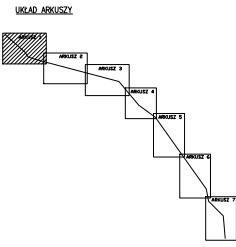


MIEJSCOWY PLAN ZAGOSPODAROWANIA PRZESTRZENNEGO GMINY DŹWIERZUTY W OBRĘBACH
GEODEZYJNYCH SĄPLATY, DŹWIERZUTY, OLSZEWKI, JABŁONKA I NOWE KIEJKUTY

ZALĄCZNIK NR 1 ARKUSZ NR 1 DO UCHWAŁY NR 200/W/2017/14
RADA GMINY DŹWIERZUTY, Z DNIĄ 14 LISTOPADA 2016 R.
ODCISNĄ W CIĘCIENIU WYJĄTKOWYM WOLNOCIĄ
WYKONANO: WARSZAWA, 2016 R. PROJEKTANT:.....



- ODZNACZENIA:
- GRANICA OPARCIOWANA PLANU
 - GRANICA OBRĘBŹI GEODEZYJNEGO
 - LINIA ROZGRANICZAJĄCA TERENY O RÓŻNYM PRZEZNACZENIU
 - NIERZĘDZONA LINIA ZABUDOWY
 - TERENY INFRASTRUKTURY LINII ELEKTROENERGETYCZNEJ MN 400 kV
 - TERENY URZĄDZEŃ WODNYCH - RÓWNY MELIORACYJNE
 - TERENY WÓD POWIERZCHNIOWYCH ŚRODKOWYCH
 - TERENY DRÓG PUBLICZNEJ KLASY GŁÓWNEJ
 - TERENY DRÓG PUBLICZNYCH KLASY ZBIORKOWEJ
 - TERENY DRÓG PUBLICZNYCH KLASY DOJAZDOWEJ
 - TERENY DRÓG PUBLICZNYCH KLASY DOJAZDOWEJ
 - OSI NAPIĘTIOWEJ LINII ELEKTROENERGETYCZNEJ MN 400 kV
 - GRANICE PASA TECHNOLOGICZNEGO LINII ELEKTROENERGETYCZNEJ MN 400 kV
 - GEODEZYJNE GRANICE GRANICZĄCE WYKONANE W OPARCIU NA DZIAŁACH PRZEZNACZONYCH NA CELE NIEROLNICZE
 - GRANICA ODRĘBIA PÓL OLSZEWSKIEGO



PRZEDSIĘWZIECIE GOSPODARSTWA ORNITUM

ul. JASPERSKA 17A, 15-302 OLSZEWKI

MIEJSCOWY PLAN ZAGOSPODAROWANIA PRZESTRZENNEGO GMINY DŹWIERZUTY W OBRĘBACH GEODEZYJNYCH SĄPLATY, DŹWIERZUTY, OLSZEWKI, JABŁONKA I NOWE KIEJKUTY

AUTORZY OPACZANIA:	PODS:	DATA:
OPRACZYSTWA	mgr inż. MARCIN WISNIA	2016
PROJEKTANT	mgr inż. MARCIN WISNIA	ZALĄCZNIK 1
PRZEGLĄD	mgr inż. MARCIN WISNIA	ARKUSZ 1