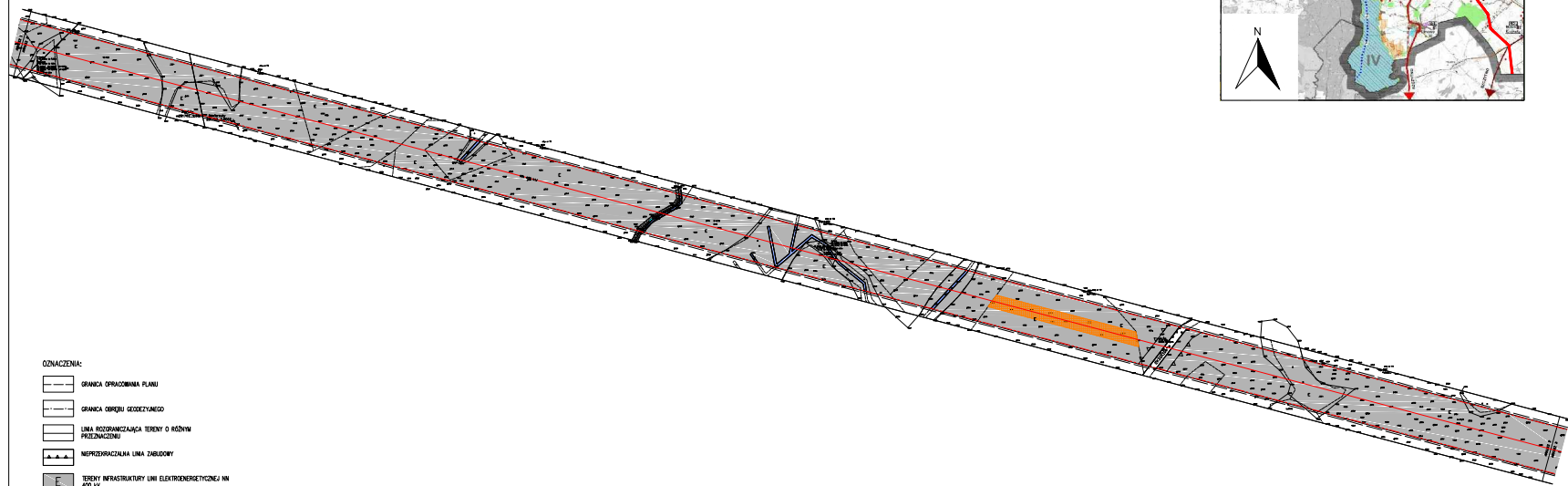
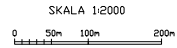
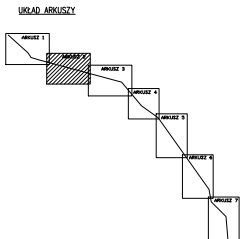


MIEJSCOWY PLAN ZAGOSPODAROWANIA PRZESTRZENNEGO GMINY DŹWIERZUTY W OBRĘBACH
GEODEZYJNYCH SĄPLĄTY, DŹWIERZUTY, OLSZEWKI, JABŁONKA I NOWE KIEJKUTY

ZAKAZANE NR 1 ARBUZU NR 2 DO UCHWAŁY NR XXXIV/337/14
PLAN GMINY DŹWIERZUTY Z DNIA 4 LUTEGO 2014 R.
ODCISZEŃ W SKALACH URODZIMYCH WŁASNOŚCI
KRAJOWO-MIĘSIĘCZEGO Z DNIA..... POZIOMA.....



- ODZNACZENIA:
- GRANICA OPRAKOWANA PLANU
 - GRANICA OBRĘBI GEODEZYJNEGO
 - LINIA ROZGRANICZAJĄCA TERENY O RÓŻNYM PRZEZNACZENIU
 - NIEPRZEKAZALNA LINIA ZABUDOWY
 - TERENY INFRASTRUKTURY LINII ELEKTROENERGETYCZNEJ NN 400 kV
 - TERENY URZĄDZEŃ WODNYCH - RÓWY MELIORACyjne
 - TERENY WÓD POTRZEBY ENERGETYCZNEJ
 - TERENY DRÓG PUBLICZNYCH KLASY GŁÓWNEJ
 - TERENY DRÓG PUBLICZNYCH KLASY ZBIORCZEJ
 - TERENY DRÓG PUBLICZNYCH KLASY DOKRĘDNEJ
 - TERENY DRÓG WIEJSKICH
 - OŚ NAPIĘTYCH LINII ELEKTROENERGETYCZNEJ NN 400 kV
 - GRANICE PASA TECHNOLOGICZNEGO LINII ELEKTROENERGETYCZNEJ NN 400 kV
 - OGRANICZKI GRANICZĄCE DLA KATEGORII UŻYTKOWA ZODPOWIEDZIALNE NA OGRANICZENIA GRANICZĄCE NA OCEŁ WYKONANE



PRZEDSIĘWZIĘCIE ZAGOSPODAROWANIA		
A. OPISOWA I ZAŁ. DO PLANU		
WYKONANIE PLANU ZAGOSPODAROWANIA PRZESTRZENNEGO GMINY DŹWIERZUTY		
WYKONANIE	DATA	WYKONAWCA
OPISOWA I ZAŁ. DO PLANU	2014	BIURO
WYKONANIE PLANU	2014	BIURO
WYKONANIE PLANU	2014	BIURO