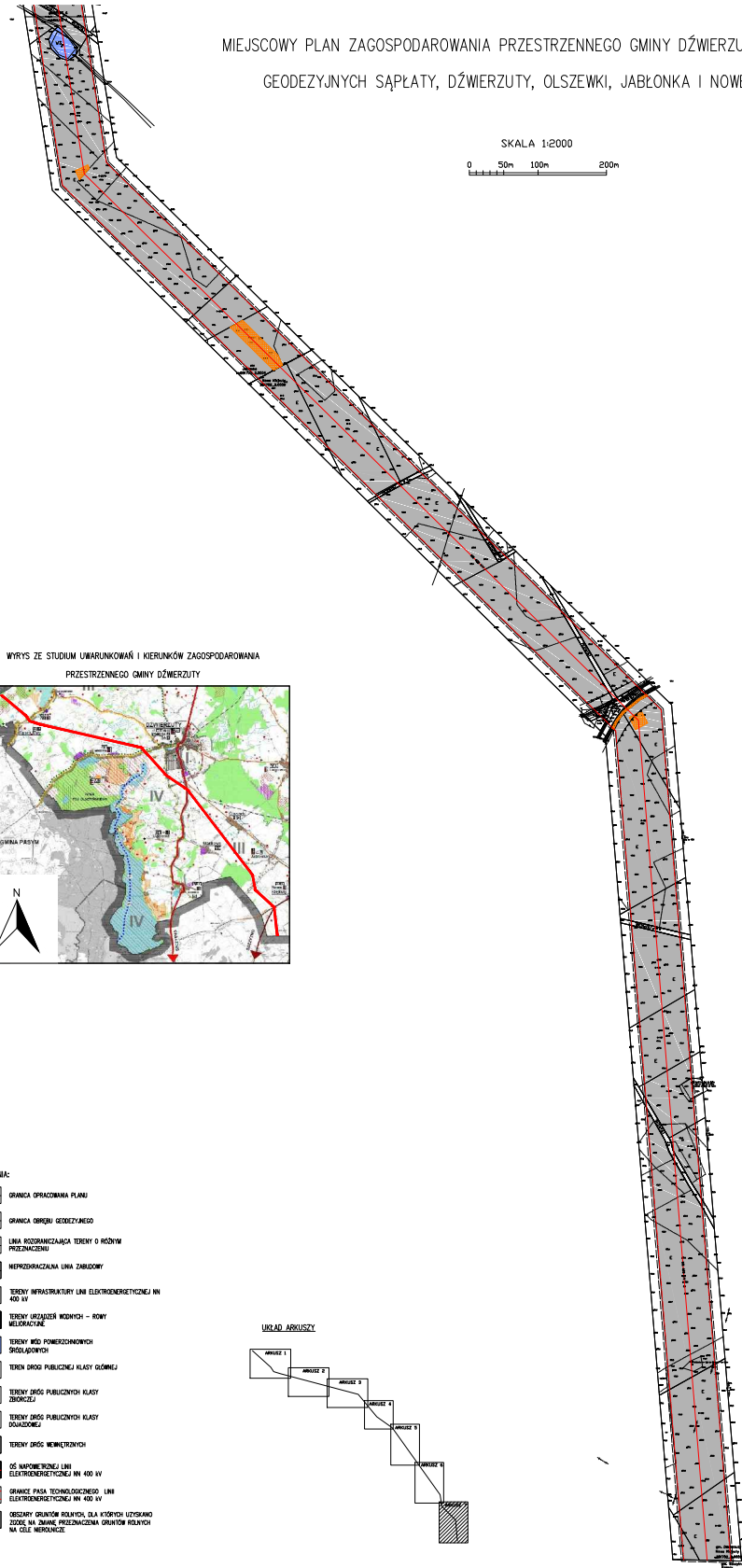
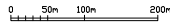
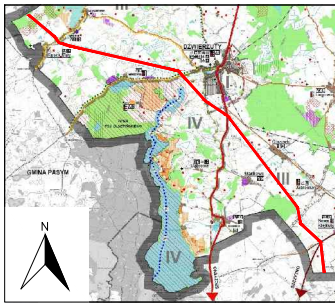


MIEJSKOWY PLAN ZAGOSPODAROWANIA PRZESTRZENNEGO GMINY DŹWIERZUTY W OBRĘBACH GEODEZYJNYCH SĄPLĄTY, DŹWIERZUTY, OLSZEWKI, JABŁONKA I NOWE KIEJKUTY

SKALA 1:2000

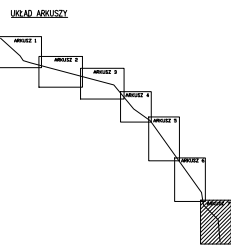


WYRYS ZE STUDIUM UMARUNKOWAŃ I KIERUNKÓW ZAGOSPODAROWANIA
 PRZESTRZENNEGO GMINY DŹWIERZUTY



OZNACZENIA:

- GRANICA OPRAWNIANA PLANU
- GRANICA OBRĘBU GEODEZYJNEGO
- LINIA ROZGRANICZAJĄCA TERENY O RÓŻNYM PRZEZNACZENIU
- NIETRANSPORTOWA LINA ZABUDOWY
- TERENY INFRASTRUKTURY LINII ELEKTROENERGETYCZNYCH NN KOS IV
- TERENY URZĄDZEŃ WODNYCH – ROWY MELIORACYJNE
- TERENY SIŁK POWIĘZKOWYCH ŚRODKOWYCH
- TERENY DRÓG PUBLICZNYCH KLASY GÓRNEJ
- TERENY DRÓG PUBLICZNYCH KLASY ŚRODKOWEJ
- TERENY DRÓG PUBLICZNYCH KLASY DOLNEJ
- TERENY DRÓG NIEMOTORYZOWYCH
- CZĘŚĆ POWIĘZKOWYCH LINII ELEKTROENERGETYCZNYCH NN 400 kV
- GRANICE PASA TECHNOLOGICZNEGO LINII ELEKTROENERGETYCZNYCH NN 400 kV
- OGRANICZENIA BRANŻOWE, DLA KÓJSTWA UTRZYMANIA CZĘŚCI NA DANEJ PRZEZNACZENIU OGRANICZEŃ NA CIELE NIERUCHOMOŚCI



PRZEDSIĘWZIĘcie GOSPODARWA OBRAMOWIENIEM		
tenet		
A. UPRZYSTOSOWANIE TERENU		
WYKONANIE PRAC PROJEKTOWYCH I WYKONANIE PRAC BUDOWLANYCH		
AKTYWY OPISOWE	WARTOŚĆ	DATA
PROJEKT	10 000 000,00 zł	31.12.2017
WYKONANIE	10 000 000,00 zł	31.12.2017
RAZEM	20 000 000,00 zł	31.12.2017