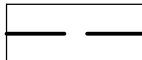

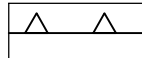



ZMIANA MIEJSCOWEGO PLANU ZAGOSPODAROWANIA PRZESTRZENNEGO DLA DZIAŁKI 179/54 W OBREBIE GEODEZYJNYM LINOWO, GMINA DŹWIERZUTA

UAGYJNO WYPOKOSCIOWA
 SKALA 1:1000

WOJEWÓDZTWO WARMIŃSKO-MAZURSKIE
 POWIAT SZCZYCIEŃSKI
 gmina: DŹWIERZUTA
 obręb: LINOWO


USTALENIA

-  GRANICA OPRACOWANIA PLANU
-  LINIA ROZGRANICZAJĄCA TEREN FUNKCJONALNY
-  NIEPRZEKRACZALNA LINIA ZABUDOWY
-  **ML** TERENY ZABUDOWY REKREACJI INDYWIDUALNEJ

OZNACZENIA INFORMACYJNE

-  ZASADY PODZIAŁU NA DZIAŁKI

SKALA 1:1000



WYRYS ZE STUDYUM UWARUNKOWAŃ I KIERUNKÓW ZAGOSPODAROWANIA PRZESTRZENNEGO GMINY DŹWIERZUTA



Proszę oświadczając zgodność niniejszej kopii z treścią materiału państwowego zasobu geodezyjnego i kartograficznego

Organ prowadzący podwójny zasób geodezyjny i kartograficzny: STAROSTA W OLSZTYNIE W SZCZYCIEŃSKU

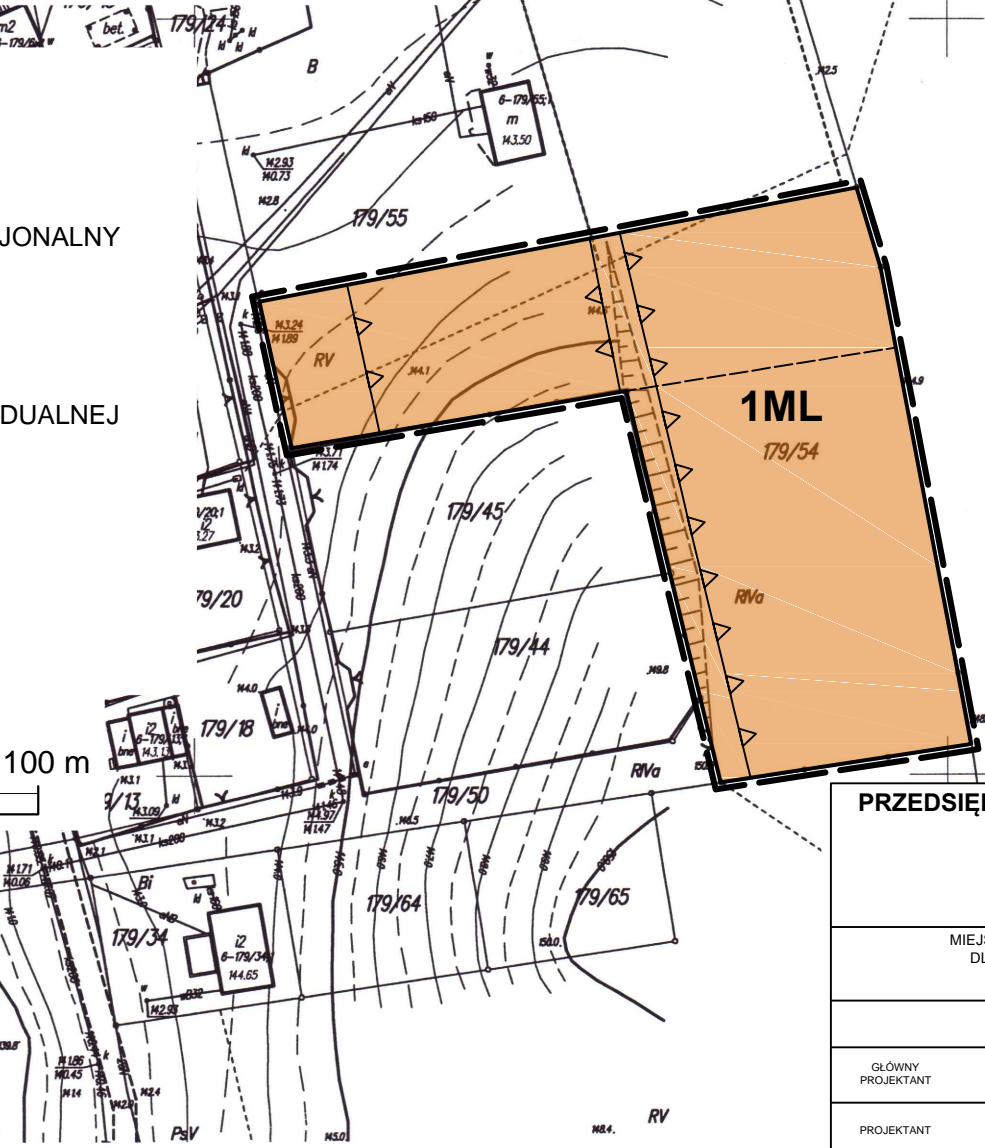
Nazwa nieruchomości: *niepewne zyt - 2012*

Identyfikator ewidencyjny nieruchomości zasobu: *4.2005.20.23.39*

Data wykonania kopii: *2014-11-20*

Imię, nazwisko i podpis osoby reprezentującej organ: *Marzena Mikulska*

INSPEKTOR
 Wydziału Geodezji, Kartografii i Katastru i Gospodarki Nieruchomościami



PRZEDSIĘBIORSTWO GOSPODARKI GRUNTAMI		
 OLSZTYN, UL. AUGUSTOWSKA 23 A		
MIEJSCOWY PLAN ZAGOSPODAROWANIA PRZESTRZENNEGO DLA DZIAŁKI 179/54 W OBREBIE GEODEZYJNYM LINOWO GMINA DŹWIERZUTA		
AUTORZY OPRACOWANIA	PODPIS	SKALA
GŁÓWNY PROJEKTANT	mgr inż. MACIEJ WRONKA	1:1000
PROJEKTANT	mgr inż. EMILIA GAŁUSZKA-WRONKA	DATA 10.2015
		NR RYS. 1