

Uchwała Nr XXVII/239/17
Rady Gminy Dźwierzuty
z dnia 17 maja 2017 r.

w sprawie uzgodnienia lokalizacji inwestycji celu publicznego polegającej na budowie pomostu rekreacyjno-wędkarskiego na jeziorze Babięta Wielkie, na terenie części działki nr ewidencyjny 1 w obrębie geodezyjnym Jeleniowo, gmina Dźwierzuty planowanej do realizacji w obszarze zespołu przyrodniczo-krajobrazowego „Rzeka Babant i Jezioro Białe”

Na podstawie art. 18 ust. 2 pkt 15 ustawy z 8 marca 1990 r. o samorządzie gminnym (Dz. U. z 2016 r. poz. 446 ze zm.), art. 21 ustawy z 23 stycznia 2009 r. o zmianie niektórych ustaw w związku ze zmianami w organizacji i podziale zadań administracji publicznej w województwie (Dz. U. z 2011, Nr 291, poz. 1707 ze zm.), art. 45 ust. 2 pkt 2 ustawy z 16 kwietnia 2004 r. o ochronie przyrody (Dz. U. z 2016 r. poz. 2134 ze zm.) oraz § 3 ust. 2 pkt 2 rozporządzenia Nr 23 Wojewody Warmińsko-Mazurskiego z dnia 9 sierpnia 2007 r. w sprawie zespołu przyrodniczo-krajobrazowego „Rzeka Babant i Jezioro Białe” (Dz. Urz. Woj. Warm.-Maz. z 2007 r. Nr 122, poz. 1700 ze zm.) Rada Gminy Dźwierzuty uchwała, co następuje:

§ 1

Uzgadnia się realizację inwestycji celu publicznego polegającą na budowie pomostu rekreacyjno-wędkarskiego na jeziorze Babięta Wielkie, na terenie części działki nr ewidencyjny 1 w obrębie geodezyjnym Jeleniowo, gmina Dźwierzuty planowanej do realizacji w obszarze zespołu przyrodniczo-krajobrazowego „Rzeka Babant i Jezioro Białe” utworzonego rozporządzeniem Nr 23 Wojewody Warmińsko-Mazurskiego z dnia 9 sierpnia 2007 r.

§ 2

Traci moc uchwała Nr XVIII/153/16 Rady Gminy Dźwierzuty z dnia 15 lipca 2016 r. w sprawie uzgodnienia lokalizacji inwestycji celu publicznego polegającej na budowie pomostu rekreacyjno-wędkarskiego na jeziorze Babięta Wielkie, na terenie części działki nr ewidencyjny 1 w obrębie geodezyjnym Jeleniowo, gmina Dźwierzuty planowanej do realizacji w obszarze zespołu przyrodniczo-krajobrazowego „Rzeka Babant i Jezioro Białe”.

§ 3

Wykonanie powierza się Wójtowi Gminy Dźwierzuty.

§ 4

Uchwała wchodzi w życie z dniem podjęcia.

Przewodniczący Rady Gminy
Arkadiusz Aleksander Nosek

Uzasadnienie

Inwestycja celu publicznego polegająca na budowie pomostu rekreacyjno-wędkarskiego na jeziorze Babięta Wielkie, na terenie części działki nr ewidencyjny 1 w obrębie geodezyjnym Jeleniowo, gmina Dźwierzuty będzie realizowana na obszarze zespołu przyrodniczo-krajobrazowego „Rzeka Babant i Jezioro Białe” utworzonego rozporządzeniem Nr 23 Wojewody Warmińsko-Mazurskiego z dnia 9 sierpnia 2007 r.

Na terenie w/w zespołu przyrodniczo-krajobrazowego obowiązują następujące zakazy:

1. niszczenia, uszkodzenia lub przekształcania obszaru;
2. wykonywania prac ziemnych trwale zniekształcających rzeźbę terenu, z wyjątkiem prac związanych z zabezpieczeniem przeciwsztorowym lub przeciwpowodziowym albo budową, odbudową, utrzymywaniem, remontem lub naprawą urządzeń wodnych;
3. uszkodzenia i zanieczyszczenia gleby;
4. dokonywania zmian stosunków wodnych, jeżeli zmiany te nie służą ochronie przyrody albo racjonalnej gospodarce rolnej, leśnej, wodnej lub rybackiej;
5. likwidowania, zasypywania i przekształcania naturalnych zbiorników wodnych, starorzeczy oraz obszarów wodno-błotnych;
6. wylewania gnojowicy, z wyjątkiem nawożenia użytkowanych gruntów rolnych;
7. zmiany sposobu użytkowania ziemi;
8. wydobywania do celów gospodarczych skał, w tym torfu, oraz skamieniałości, w tym kopalnych szczątków roślin i

zwierząt, a także minerałów i bursztynu;

9. umyślnego zabijania dziko występujących zwierząt, niszczenia nor, legowisk zwierzęcych oraz tarlisk i złożonej ikry, z wyjątkiem amatorskiego połowu ryb oraz wykonywania czynności związanych z racjonalną gospodarką rolną, leśną, rybacką i łowiecką;

10. umieszczania tablic reklamowych.




Zakazy te stoją w sprzeczności z planowaną do realizacji inwestycją. Jednakże w/w zakazy nie dotyczą realizacji inwestycji celu publicznego po uzgodnieniu z organem ustanawiającym daną formę ochrony przyrody – Radą Gminy Dźwierzuty. Dokonanie pozytywnego uzgodnienia realizacji przedmiotowej inwestycji przez Radę Gminy Dźwierzuty jest warunkiem wydania decyzji ustalającej lokalizację inwestycji celu publicznego.

Realizacja planowanej inwestycji jest możliwa w miejscu wyznaczonym w projekcie decyzji o ustaleniu lokalizacji inwestycji celu publicznego – znak sprawy RI-PPA.6733.3.2017. Wskazany zbiornik wodny znajduje się w podobnej odległości w stosunku do miejscowości Grądy oraz Śledzie. Brzeg jeziora znajdujący się przy działce nr 128/28 położonej w obrębie geodezyjnym Rańsk nie jest zadrzewiony i nie jest porośnięty roślinnością w pasie ok. 20 m. Pomost będzie konstrukcją pływającej i w miejscu, gdzie wcześniej znajdował się taki obiekt. Dodatkowo działka nr 128/27 oraz nr 128/28 (własność Gminy) są objęte ustaleniami miejscowego planu zagospodarowania przestrzennego gminy Dźwierzuty (uchwała nr XXVIII/196/05 Rady Gminy Dźwierzuty z dn. 29 grudnia 2005 r.) jako tereny oznaczone symbolem US-pl – przeznaczone pod sport i rekreację, co dodatkowo przemawia za usytuowaniem pomostu w w/w lokalizacji. Uregulowanie sytuacji na brzegu jeziora, poprzez odtworzenie, spowoduje odpowiedzialne zagospodarowanie obszaru z możliwością kontroli prowadzonych prac i późniejszego korzystania z wód.

Jednocześnie rozważono ewentualność lokalizacji pomostu w innym miejscu.

Stwierdzono, że usytuowanie pomostu w innej części jeziora Babięta Wielkie jest niemożliwe, ponieważ działka nr 128/28 jest jedyną należącą do Gminy Dźwierzuty nad w/w zbiornikiem. Pozostałe działki stanowią własność prywatną lub własność innych podmiotów. Dojazd do innego brzegu jeziora przez tereny podmokłe jest utrudniony a na pozostałej linii brzegowej jeziora występują drzewa oraz roślinność przybrzeżna i wodna. W konsekwencji lokalizacja ogólnodostępnego obiektu bliżej terenów zabudowanych nie jest możliwa. Nie ma więc możliwości wyboru alternatywnego rozwiązania ze względu na dużo większe koszty realizacji inwestycji, utrudniony dojazd czy ingerencję w środowisko.

Załączniki:

Nazwa pliku	Typ pliku	Rozmiar
Pomost Zał nr 1 część graficzna 1		458.68 KB
Pomost Zał nr 1 tekst projektu decyzji		2.42 MB
Pomost Zał nr 1 część graficzna 2		512.90 KB

[powrót](#)

Podmiot publikujący Urząd Gminy w Dźwierzutach

Wytworzył	Anna Dudzińska - Inspektor ds. Obsługi Rady Gminy	2017-05-17
Publikujący	Krzysztof Kołakowski - Administrator BIP	2017-05-22 09:15
Modyfikacja	Krzysztof Kołakowski - Administrator BIP	2017-05-22 09:16